

**Uchwała Nr VI/37/07/07  
Rady Miejskiej w Kałuszynie  
z dnia 29 czerwca 2007**

**w sprawie zbycia nieruchomości gruntowych położonych w Kałuszynie,  
Nowych Groszkach i Żebrówce.**

Na podstawie art. 18 ust. 2 pkt 9 lit. a ustawy z dnia 8 marca 1990r o samorządzie gminnym (Dz. U. z 2001r., Nr 142, poz. 1591 z późn. zm.) oraz art.13 ust. 1 ustawy z dnia 21 sierpnia 1997r.o gospodarce nieruchomościami (Dz. U. z 2004r. , Nr 261 poz. 2603 z późn. zm.), Rada Miejska w Kałuszynie uchwała co następuje:

§ 1

Wyraża się zgodę na zbycie nieruchomości gruntowych stanowiących własność Gminy Kałuszyn, określonych w załączniku Nr 1, Nr 2 i Nr 3 do niniejszej uchwały.

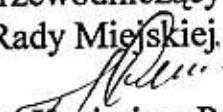
§ 2

Wykonanie uchwały powierza się Burmistrzowi Kałuszyna.

§ 3

Uchwała wchodzi w życie z dniem podjęcia.

  
RADCA PRAWNY  
Wiktor Soszyński


Przewodniczący  
Rady Miejskiej  
  
Janusz Kazimierz Pełka

Załącznik nr 1 do  
Uchwały Nr VI/37/07  
Rady Miejskiej w Kałuszynie  
z dnia 29 czerwca 2007 r.

**W Y K A Z**  
nieruchomości gruntowej przeznaczonej do zbycia

Lp	Położenie	Nr działki	Powierzchnia w ha	Przeznaczenie w planie zagospodarowania przestrzennego
1	Kałuszyn Ul. Kościelna	3504	0,0289	Teren zabudowy usługowej i usługowo-mieszkaniowej, w strefie konserwatorskiej B ochrony historycznego układu urbanistycznego.

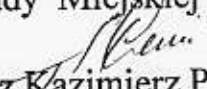
Przewodniczący  
Rady Miejskiej

  
Janusz Kazimierz Pełka

Załącznik nr2 do  
Uchwały Nr VI/37/07  
Rady Miejskiej w Kałuszynie  
z dnia 29 czerwca 2007 r.

**W Y K A Z**  
**nieruchomości gruntowych przeznaczonych do zbycia**

Lp	Położenie	Nr działki	Powierzchnia w ha	Przeznaczenie w planie zagospodarowania przestrzennego
1	Nowe Groszki	292	0,2300	Gmina nie posiada aktualnie obowiązującego planu zagospodarowania przestrzennego wsi Nowe Groszki .Na 31.12.2003 działka znajdowała się w terenach upraw polowych i ogrodniczych.


Przewodniczący  
Rady Miejskiej  
  
Janusz Kazimierz Pelka

Załącznik nr3 do  
Uchwały Nr VI/37/07  
Rady Miejskiej w Kałuszynie  
z dnia 29 czerwca 2007 r.

**W Y K A Z**  
**nieruchomości gruntowych przeznaczonych do zbycia**

Lp	Położenie	Nr działki	Powierzchnia w ha	Przeznaczenie w planie zagospodarowania przestrzennego
1	Żebrówka	367/1	0,0461	Gmina nie posiada aktualnie obowiązującego planu zagospodarowania przestrzennego wsi Żebrówka .Na 31.12.2003 działka znajdowała się w terenach upraw polowych i ogrodniczych.
2.	Żebrówka	532/2	1,2800	Gmina nie posiada aktualnie obowiązującego planu zagospodarowania przestrzennego wsi Żebrówka .Na 31.12.2003 działka znajdowała się: - na długości ok. 100 m w terenach zabudowy zagrodowej - na pozostałej długości w terenach upraw polowych i ogrodniczych.

Przewodniczący  
Rady Miejskiej

  
Janusz Kazimierz Pelka