

ŁĄCZY RYS NR 2

206/2






207

219/4

RIVb

teren pod budowę oczyszczalni ścieków
fragment działki nr ewid. 213
obręb wsi Leonów gm. Kałuszyn

BIURO USŁUG TECHNICZNYCH Krzysztof Kruk 07-100 Węgrów ul. Gdańska 21		
Zadanie: PFU Budowa kanalizacji sanitarnej z oczyszczalnią ścieków w m. Leonów, Ryczałek		
Nazwa rys.: Plan sytuacyjny		
Opracował: Krzysztof Kruk Upr.GT.4224/14/13/81		
Opracował: Paweł Kruk		
Data XII.2022	Skala 1:1000	Nr rys. 3

LEGENDA	
	zakres terenu objęty planowaną kanalizacją
	planowane główne kanały sanitarne
	planowane rurociągi tłoczne
	planowane przepompownie ścieków
	planowana lokalizacja oczyszczalni ścieków

odbiornik oczyszczonych ścieków
rów melioracyjny na działce nr ewid. 453
obręb wsi Olszewice gm. Kałuszyn

proponowana lokalizacja
wyłotu kanalizacji

209