

**Uchwała Nr XII/89/08
Rady Miejskiej w Kałuszynie
z dnia 29 kwietnia 2008**

w sprawie zbycia nieruchomości gruntowych położonych we wsi Mroczi i Wity

Na podstawie art. 18 ust. 2 pkt 9 lit. a ustawy z dnia 8 marca 1990r o samorządzie gminnym (Dz. U. z 2001r., Nr 142, poz. 1591 z późn. zm.) oraz art.13 ust. 1 ustawy z dnia 21 sierpnia 1997r.o gospodarce nieruchomościami (Dz. U. z 2004r. , Nr 261 poz. 2603 z późn. zm.), Rada Miejska w Kałuszynie uchwała co następuje:

§ 1

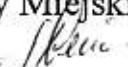
Wyraża się zgodę na zbycie nieruchomości gruntowych stanowiących własność Gminy Kałuszyn, określonych w załączniku Nr 1, Nr 2 do niniejszej uchwały.

§ 2

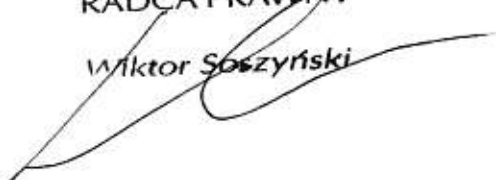
Wykonanie uchwały powierza się Burmistrzowi Kałuszyna.

§ 3

Uchwała wchodzi w życie z dniem podjęcia.

Przewodniczący
Rady Miejskiej

Janusz Kazimierz Pełka

RADCA PRAWNY



Wiktor Soszyński

Załącznik nr 1 do
Uchwały Nr XII/89/08
Rady Miejskiej w Kałuszynie
z dnia 29 kwietnia 2008 r.

W Y K A Z
nieruchomości gruntowej przeznaczonej do zbycia

Lp	Położenie	Nr działki	Powierzchnia w ha	Przeznaczenie w planie zagospodarowania przestrzennego
1.	Mroccki	119/2	0,4900	Gmina nie posiada aktualnie obowiązującego planu zagospodarowania przestrzennego wsi Mroccki. Na 31.12.2003 działka znajdowała się w terenach upraw rolnych i ogrodniczych

Przewodniczący
Rady Miejskiej


Janusz Kazimierz Pełka

Załącznik nr 2 do
Uchwały Nr XII/89/08
Rady Miejskiej w Kałuszynie
z dnia 29 kwietnia 2008 r.

W Y K A Z
nieruchomości gruntowych przeznaczonych do zbycia

Lp	Położenie	Nr działki	Powierzchnia w ha	Przeznaczenie w planie zagospodarowania przestrzennego
1	Wity	270/4	0,3800	Gmina nie posiada aktualnie obowiązującego planu zagospodarowania przestrzennego wsi Wity. Na 31.12.2003 działka znajdowała się na szerokości ok. 26 m wzdłuż drogi gminnej asfaltowej (dz. nr 141) i długości ok. 37 m w terenie zabudowy zagrodowej, na pozostałym obszarze w terenie upraw rolnych i ogrodnich.

Przewodniczący
Rady Miejskiej


Janusz Kazimierz Pełka