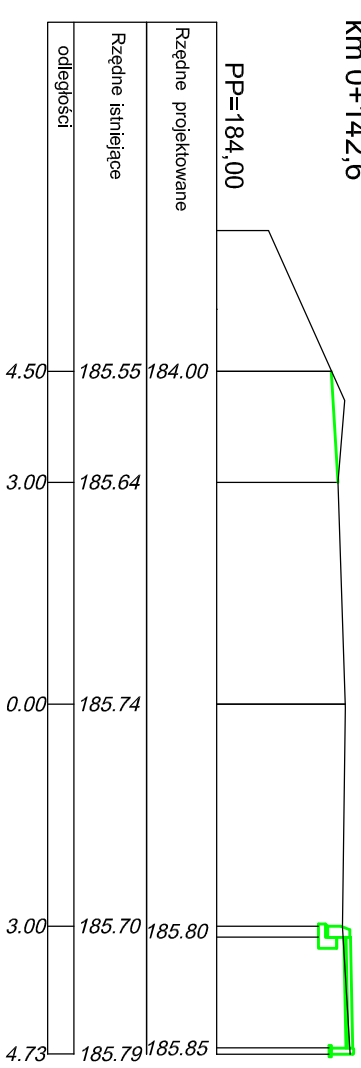
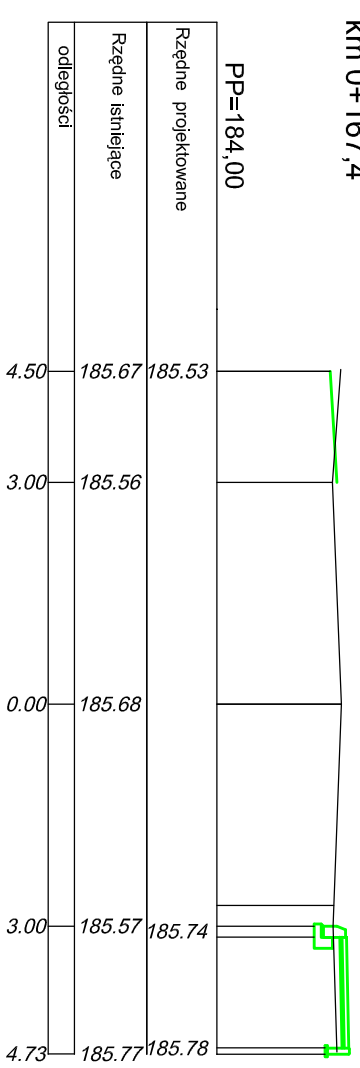


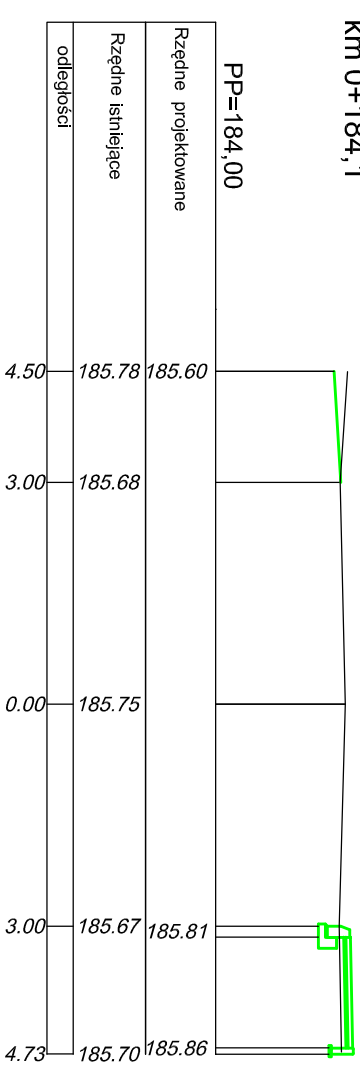
km 0+142,6



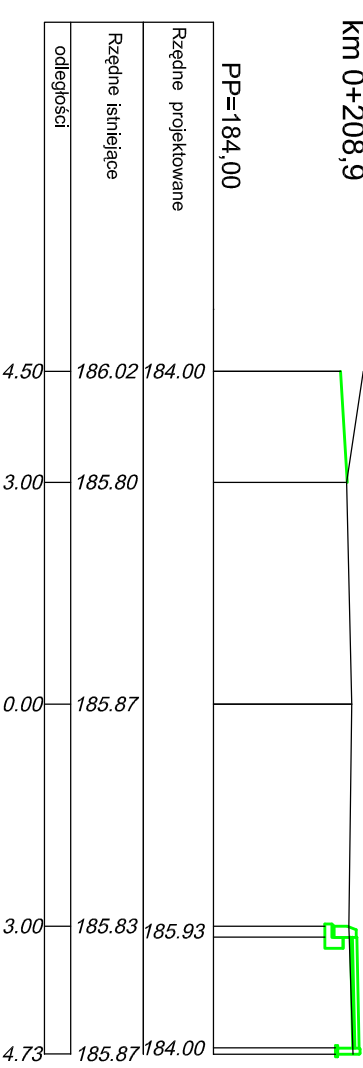
km 0+167,4



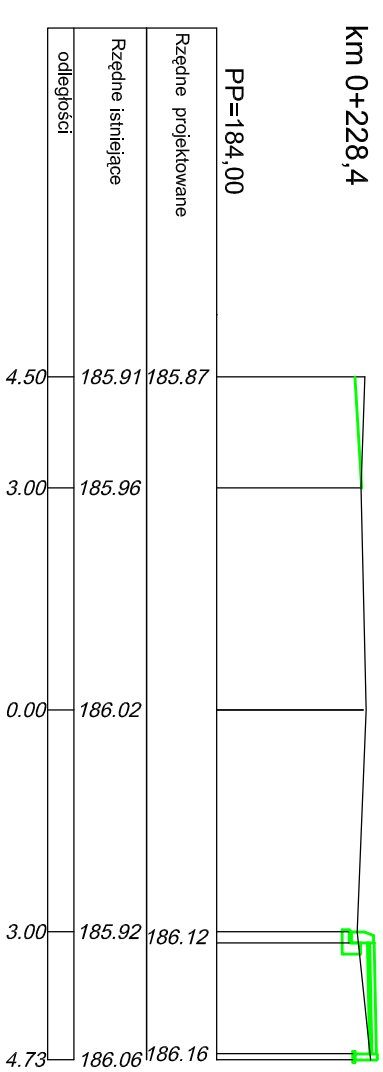
km 0+184,1



km 0+208,9



km 0+228,4



Branża	DROGOWA			Rys 2.2
Nazwa obiektu	Przebudowa ulicy Polnej w miejscowości Kałuszyn			SKALA 1:100
Przedmiot rysunku	PRZEKROJE POPRZECZNE			
Investor	GMINA KAŁUSZYN			
Adres	Kałuszyn	Nr uprawnień	Podpis	Data
Opracował	mgr inż. Zbigniew Zbieć			wrzesień 2007 r
Projektant	mgr inż. Ewa Zbieć	GP.7342/285/234/94		