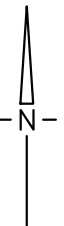
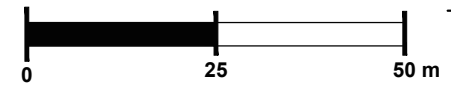







# PROGNOZA ODDZIAŁYWANIA NA ŚRODOWISKO DO MIEJSCOWEGO PLANU ZAGOSPODAROWANIA PRZESTRZENNEGO MIASTA KAŁUSZYN DLA OBSZARU ZABUDOWY WIELORODZINNEJ

SKALA 1 : 1000








## RYSUNEK PROGNOZY


### OZNACZENIA PROGNOZY

-  OBSZAR GZWP NR 215 SUBNIECKA WARSZAWSKA - cały obszar planu
-  MINIMALNY UDZIAŁ POWIERZCHNI BIOLOGICZNIE CZYNNIEJ W POWIERZCHNI DZIAŁKI BUDOWLANEJ
-  MAKSYMALNY UDZIAŁ POWIERZCHNI ZABUDOWY W POWIERZCHNI DZIAŁKI BUDOWLANEJ
-  TERENY CHRONIONE AKUSTYCZNIE
-  ODDALENIE ZABUDOWY OD ŚCIANY LASU



### OZNACZENIA OBOWIĄZUJĄCE:

-  GRANICA OBSZARU OBJĘTEGO PLANEM
-  LINIE ROZGRANICZAJĄCE TERENY O RÓŻNYM PRZEZNACZENIU I O RÓŻNYCH ZASADACH ZAGOSPODAROWANIA
-  NIEPRZEKRACZALNE LINIE ZABUDOWY
-  TERENY ZABUDOWY MIESZKANIOWEJ WIELORODZINNEJ
-  WYMIARY PODANE W METRACH

### OZNACZENIA OBOWIĄZUJĄCE WYNIKAJĄCE Z PRZEPISÓW ODRĘBNYCH:

-  STREFA ODDZIAŁYWANIA ISTNIEJĄCEJ LINII ELEKTROENERGETYCZNEJ ŚREDNIEGO NAPIĘCIA

### OZNACZENIA INFORMACYJNE:

-  PRZEBIEG ISTNIEJĄCEJ LINII ELEKTROENERGETYCZNEJ ŚREDNIEGO NAPIĘCIA
-  DROGI WEWNĘTRZNE POZA OBSZAREM OBJĘTYM PLANEM



LICENCJA MAPY NR G.6642.1121.2023\_1412\_P  
WYDANA PRZEZ STAROSTĘ MIŃSKIEGO